

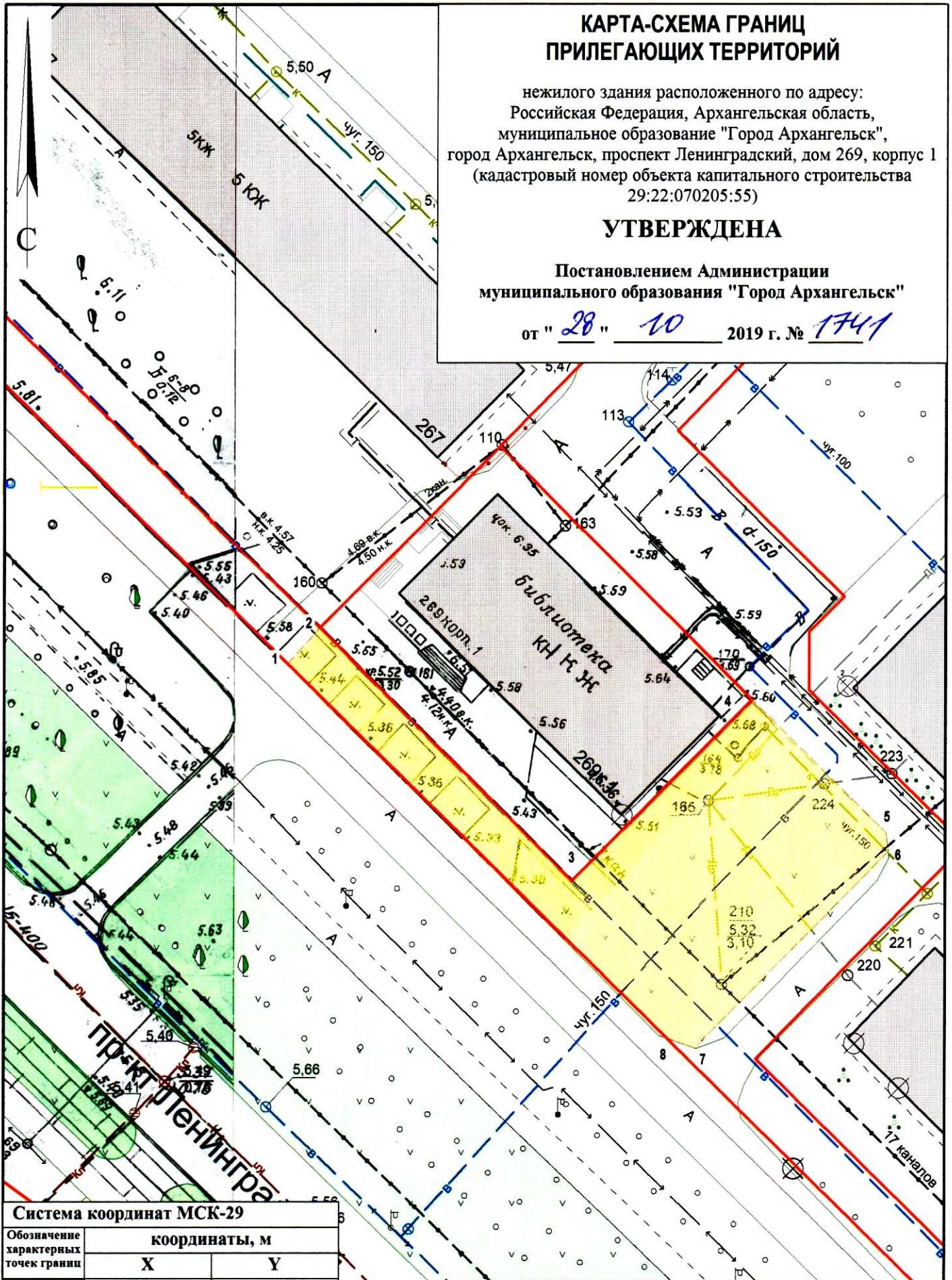
КАРТА-СХЕМА ГРАНИЦ ПРИЛЕГАЮЩИХ ТЕРРИТОРИЙ

нежилого здания расположенного по адресу:
Российская Федерация, Архангельская область,
муниципальное образование "Город Архангельск",
город Архангельск, проспект Ленинградский, дом 269, корпус 1
(кадастровый номер объекта капитального строительства
29:22:070205:55)

УТВЕРЖДЕНА

Постановлением Администрации
муниципального образования "Город Архангельск"



от " 28 " 10 2019 г. № 1741



Система координат МСК-29

Обозначение характерных точек границ	координаты, м	
	X	Y
1	648026.39	2526695.24
2	648030.03	2526698.28
3	648006.28	2526724.01
4	648024.66	2526740.96
5	648012.15	2526754.67
6	648010.32	2526754.95
7	647990.44	2526736.74
8	647991.28	2526733.95

УСЛОВНЫЕ ОБОЗНАЧЕНИЯ:

-  изображение границ земельного участка по проспекту Ленинградскому, дом 269, корпус 1
-  изображение границ прилегающих территорий

Масштаб 1 : 500